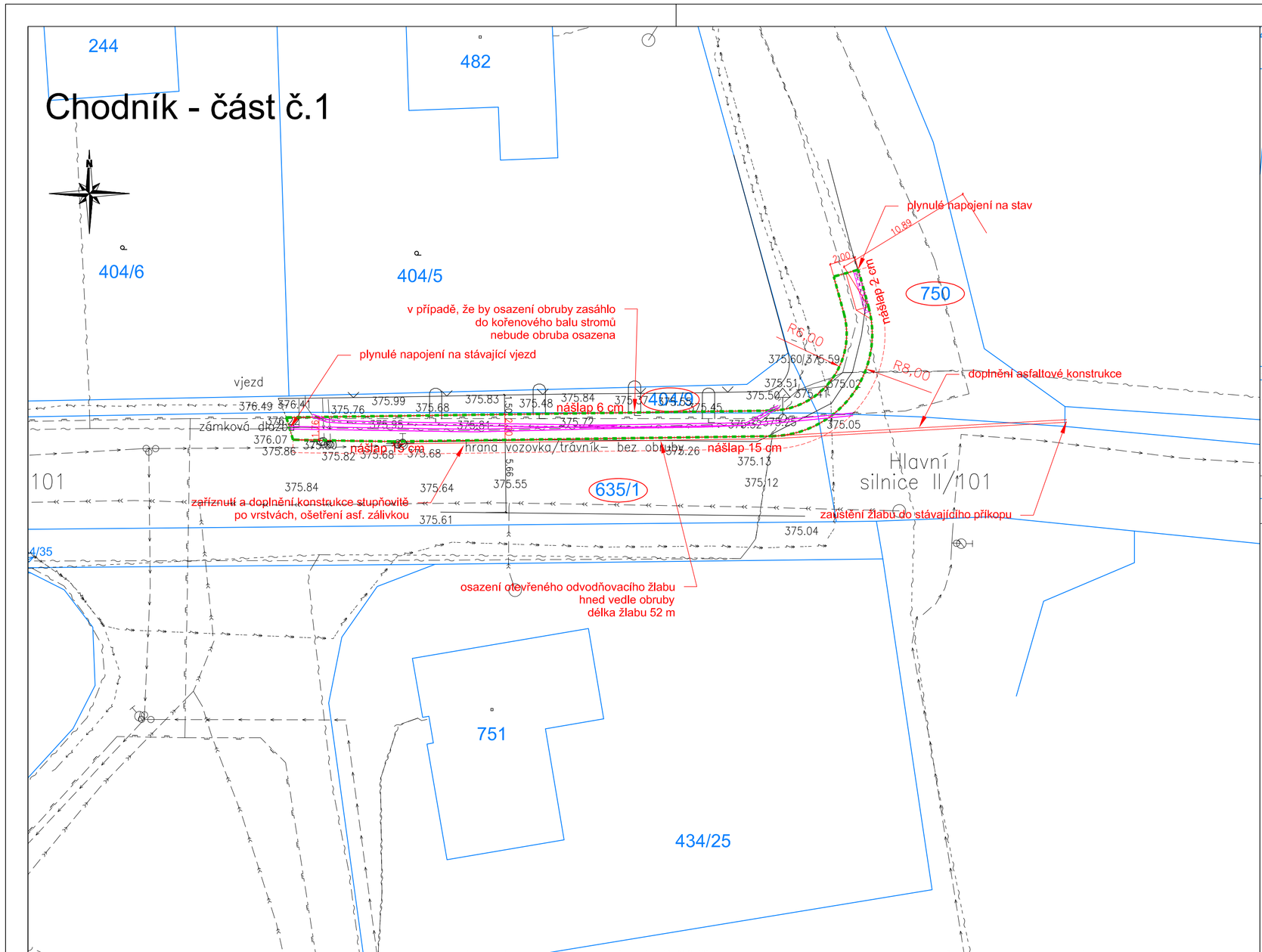

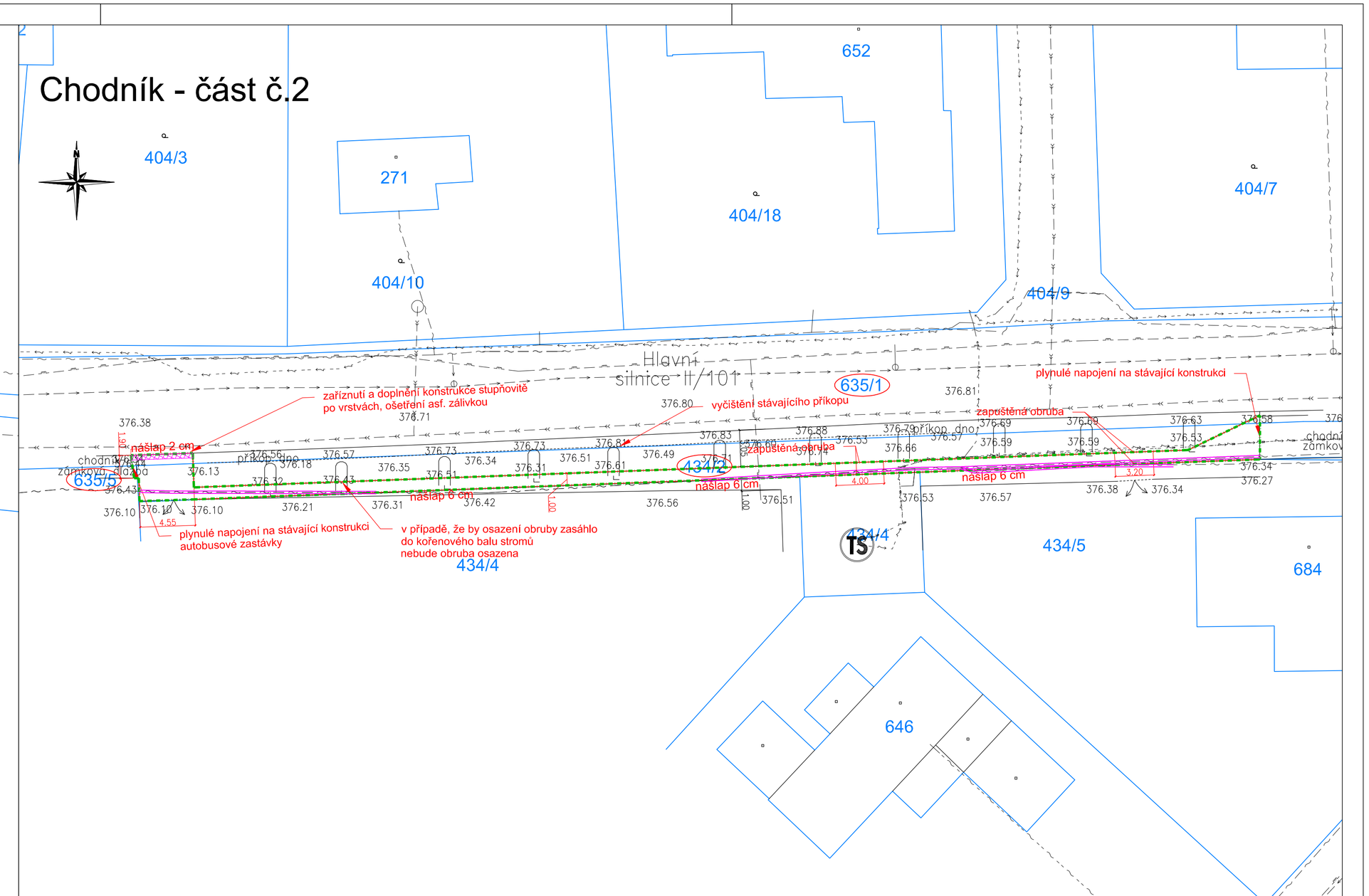

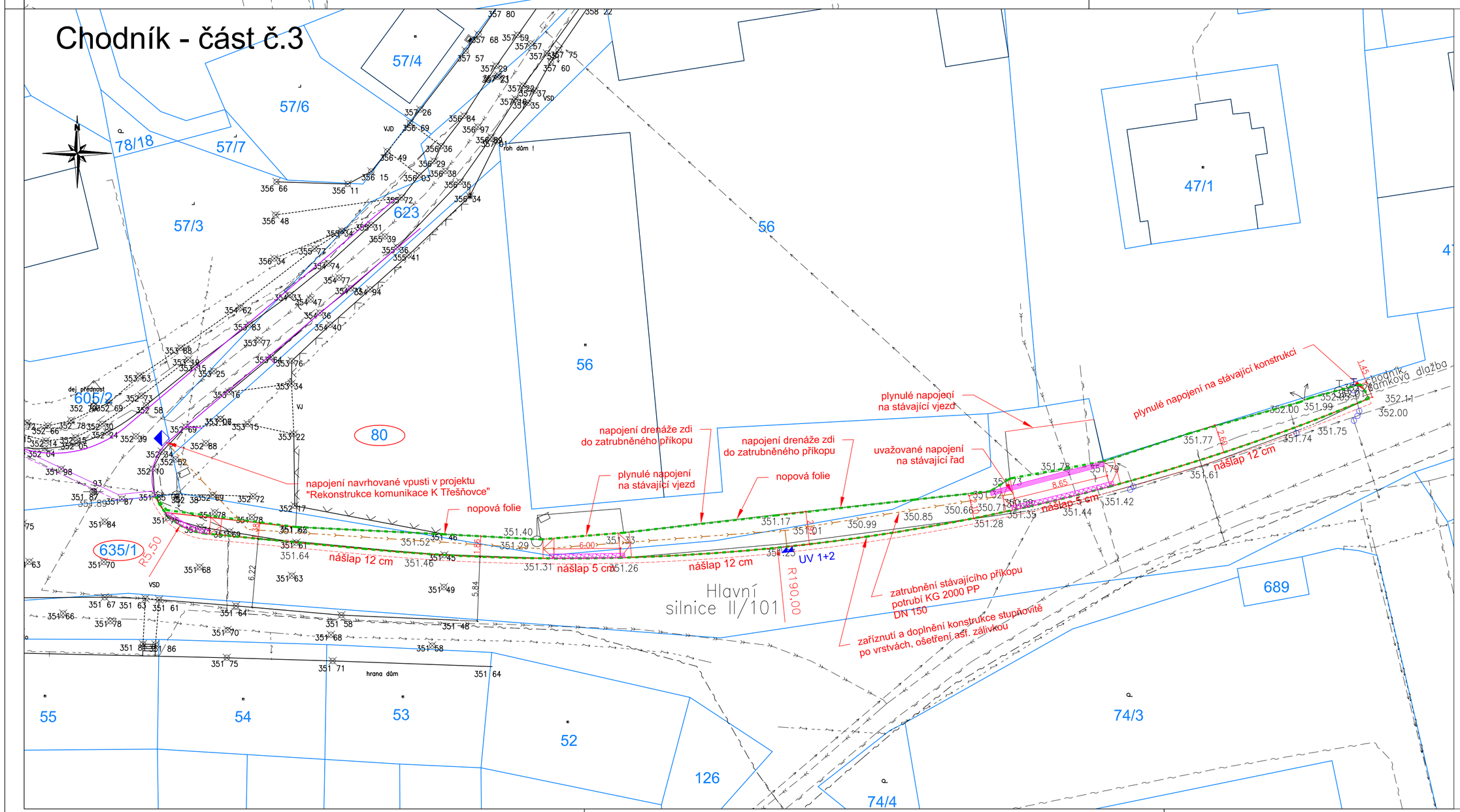

LEGENDA:

- TRVALÝ ZÁBOR
- 1061/1 POZEMKY DOTČENÉ STAVBOU

SO 100 – CHODNÍKY A ZPEVNĚNÉ PLOCHY

- VAROVNÝ PÁS
- NAVRHOVANÉ HRANY
- NAVRHOVANÉ CHRÁNIČKY
- ZATRUBNĚNÍ STÁVAJÍCÍHO SILNIČNÍHO PŘÍKOPU

STÁVAJÍCÍ STAV

- KATASTRÁLNÍ HRANICE
- TERÉN
- STROM
- SLOUP EL.
- ŠACHTA KANALIZAČNÍ
- VPUSŤ
- VSTUPNÍ ŠACHTA
- LAMPA
- STÁVAJÍCÍ SDZ

STÁVAJÍCÍ IS

- VO VEŘEJNÉ OSVĚTLENÍ
- ELEKTRO NN
- SDĚLOVACÍ VEDENÍ
- VODOVOD
- KANALIZACE
- TRASA PLYNOVODU

SCHÉMA ŘEŠENÉHO ÚZEMÍ

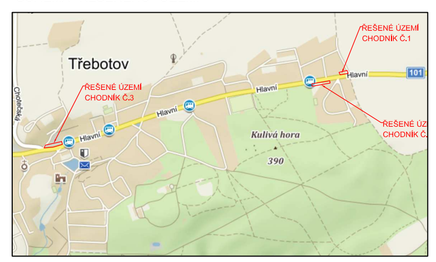

SOUŘADNICOVÝ SYSTÉM: JTSK

VÝŠKOVÝ SYSTÉM: Bpv

PRINKOM spol. s r.o.
IČO:04594932
mobil: 777 241 576

Za Zrcadlem 149, 251 01 Babice
kancelář: Jankovcova 6, 170 00 Praha 7
e-mail: info@prinkom.cz

PROJEKTANT: ing . Tomáš Holenda	ZODPOVĚDNÝ PROJEKANT: ing.Jiří Křepinský	
HLAVNÍ PROJEKTANT: ing.Jiří Křepinský	MÍSTO STAVBY: k.ú. Třebotov [770396]	
INVESTOR: Obecní úřad Třebotov, Klidná 69, 252 26 Třebotov		
AKCE: DOPLNĚNÍ CHODNÍKŮ PODÉL ULICE HLAVNÍ – TŘEBOTOV	MĚŘÍTKO: 1:250	DATUM: 06/2018
	VÝKRES ZN.:	ČÍSLO PŘÍLOHY:
PŘÍLOHA: KOORDINAČNÍ SITUACE STAVBY	STUPEŇ: DUR+DSP	B.3

© NÁVRH ŘEŠENÍ OBSAŽENÝ VE VÝKRESOVÉ A TEXTOVÉ ČÁSTI JE PŘEDMĚTEM OCHRANY DLE AUTORSKÉHO ZÁKONA